PLAN DE DEVIATIONS

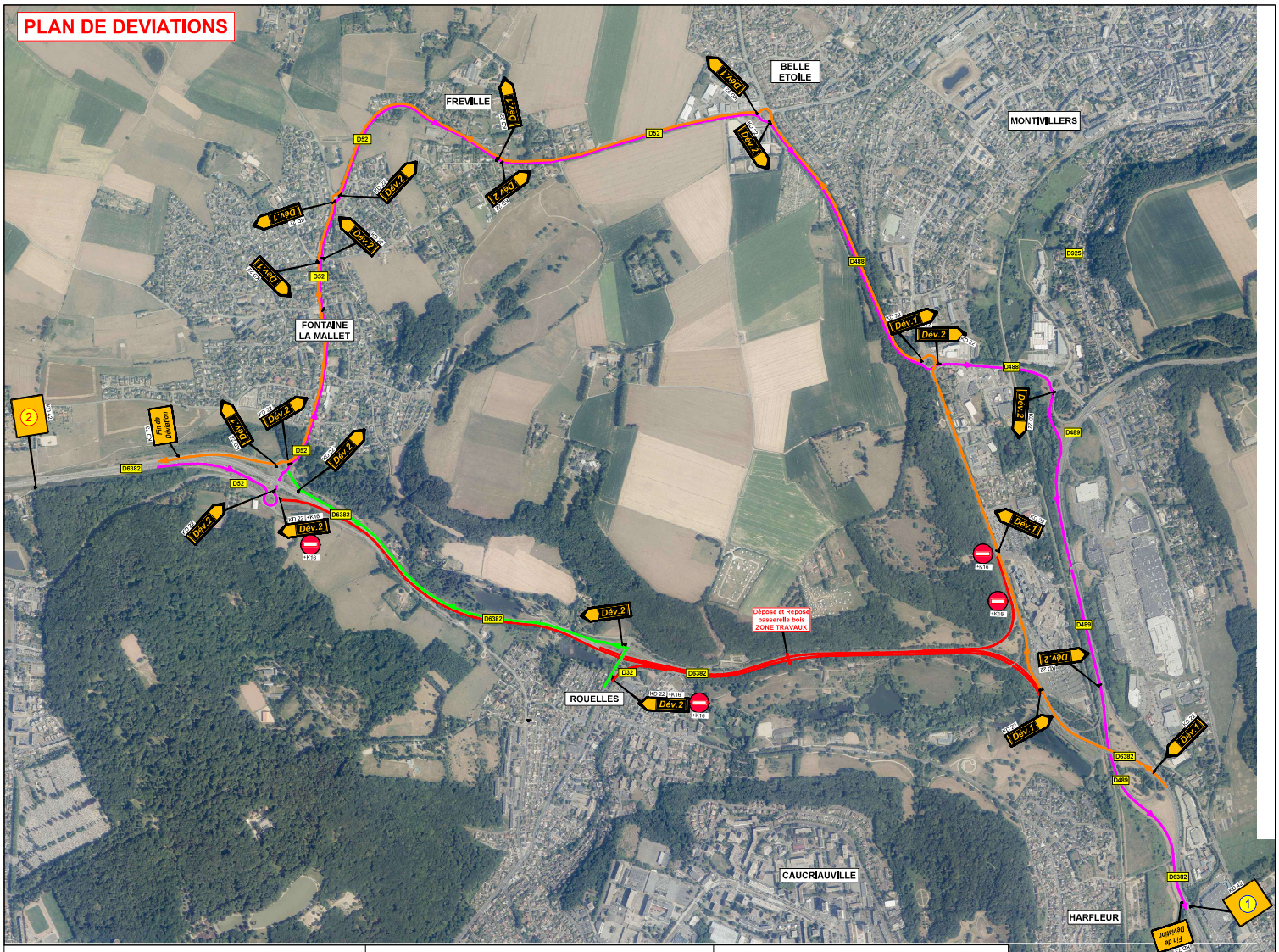

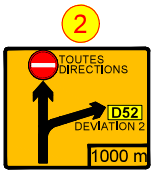

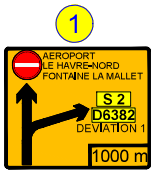

LÉGENDE:

- Zone de Travaux
- Fermeture voie
- Itinéraire de Déviation 1 sur la D32 et D52
- Itinéraire de Déviation 2 sur la D32 et D52
- Itinéraire de Déviation 2 sur la D32 et D6382

Département de la Seine Maritime

SRO23188ART - localisation des travaux
RD 6382 et 6382G
Dépose de la passerelle bois

Arrêté

21/07/2023

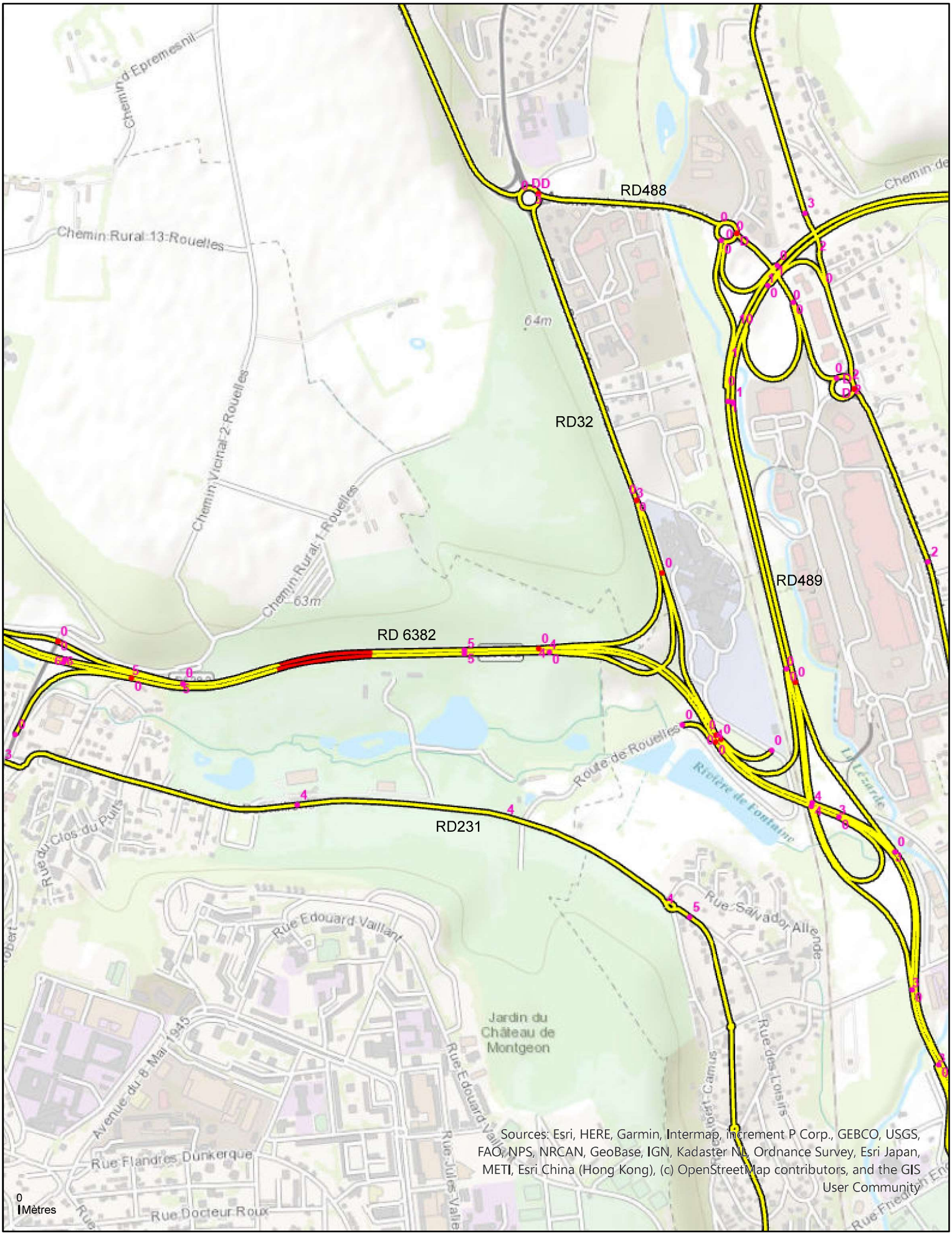

Sources: Esri, HERE, Garmin, Intermap, increment P Corp., GEBCO, USGS, FAO, NPS, NRCAN, GeoBase, IGN, Kadaster NL, Ordnance Survey, Esri Japan, METI, Esri China (Hong Kong), (c) OpenStreetMap contributors, and the GIS User Community

PARC DE ROUELLES

DÉVIATION ITINÉRAIRE

INFORMATION

LA PASSERELLE ÉTANT ACTUELLEMENT HORS SERVICE
MERCI D' EMPRUNTER LA VOIE D'ACCÈS PASSANT SOUS LE TUNNEL

Accès passerelle condamné

Piste cyclable

Itinéraire de déviation

Direction Espaces Verts Ville du Havre / Communauté Urbaine
Tel. : 02 35 19 61 27 - **E-mail :** secretariatdev@lehavre.fr

LE HAVRE SEINE MÉTROPOLE

Rivière
Cimetière de Rouelles
Rue Eugène M
Source Royale
D231
Echelle: 1/1000

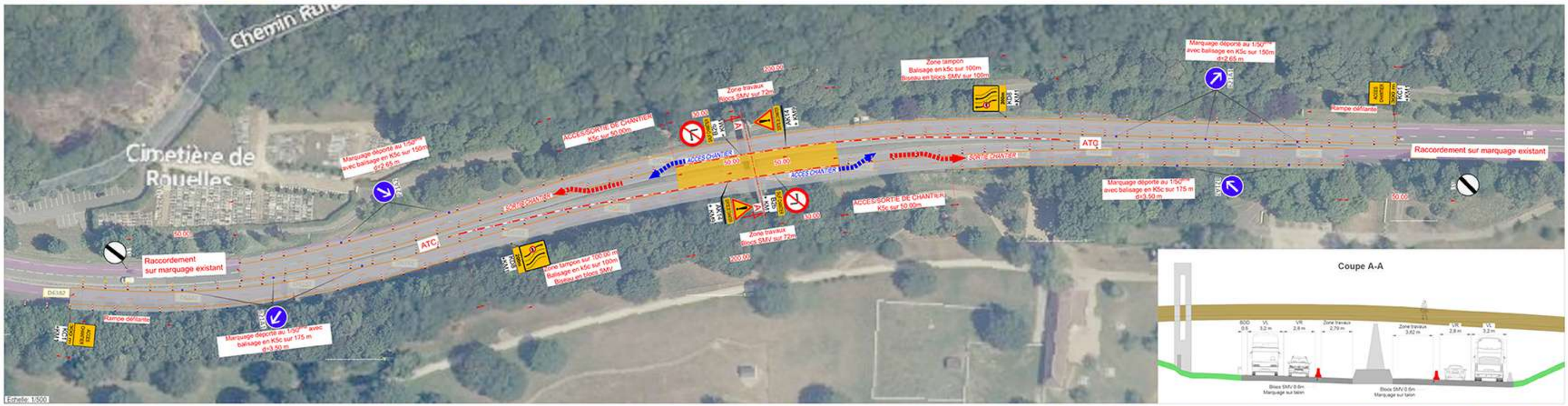
Chemin Rue
Cimetière de Rouelles
Zone tampon
Balisage en k5c sur 100m
Biseau en blocs SMV sur 100m
Marquage déporté au 1/50 avec balisage en K5c sur 150m d=2.65 m
Zone travaux
Blocs SMV sur 72m
ACCES/SORTIE DE CHANTIER
K5c sur 50.00m
ACCES CHANTIER
SORTIE CHANTIER
ATC
Rampe défilante
Raccordement sur marquage existant
Marquage déporté au 1/50 avec balisage en K5c sur 175 m d=3.50 m
Zone tampon sur 100.00 m
Balisage en k5c sur 100m
Biseau en blocs SMV
Coupe A-A
Echelle: 1/500

Légende:
Zone chantier
Blocs SMV DB65
Balise K5c
Atténuateur de choc
Echelle: 1/1000