

# Ça vaut le détour...



## ► Église paroissiale Saint-Léonard

L'église paroissiale Saint-Léonard de La Cerlangue fut partiellement détruite au XIII<sup>e</sup> siècle et reconstruite à partir du XVI<sup>e</sup> siècle. Cependant, une gargouille de 1162 reste encore visible à l'extérieur. Admirez les graffitis de navires, témoins de la présence de la Seine aux portes de la commune par le passé. Les marins venaient à l'église faire des offrandes à Dieu pour les protéger des tempêtes. Sur l'église, vous pourrez observer un cadran solaire datant de 1781, mais également une cloche sculptée de 1888, ainsi qu'une verrière issue du XIX<sup>e</sup> siècle. Si vous trouvez les portes de l'église fermées, n'hésitez pas à vous adresser à la mairie pour les clés.



### INFOS CONSEILS

## Autour de La Cerlangue

La commune de la Cerlangue doit son nom à une fougère en forme de langue de cerf, *cervi lingua* en latin, que l'on trouve dans les bois alentours. La bourgade s'est agrandie durant le XIX<sup>e</sup> siècle, par le biais du rattachement des bourgs de Saint-Jean des Essarts et de Saint-Jean d'Abbetot. Jusqu'au début du XIX<sup>e</sup>, alors que la Seine passait encore au pied de la falaise, le village disposait d'un port dans l'anse de Cressenval. La commune de la Cerlangue est membre du Parc naturel régional des Boucles de la Seine normande, et ses habitants se nomment les Cerlanguais et les Cerlanguaises.

### RENSEIGNEMENTS

**Office de Tourisme  
Le Havre Etrétat Normandie**

**Le Havre**  
186, boulevard Clemenceau  
76600 Le Havre

Maison du Patrimoine Atelier Perret  
181 rue de Paris  
76600 Le Havre

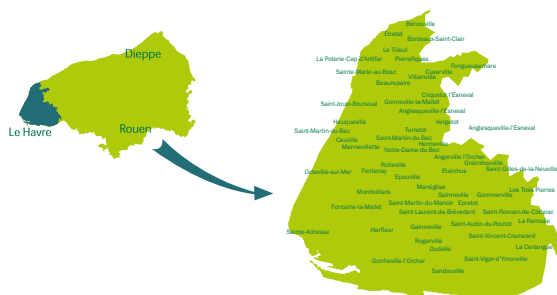
**Étretat**  
Place Maurice Guillard  
76790 Étretat

### Seine-Maritime Attractivité

02 35 12 10 10  
contact@sma76.fr  
seine-maritime-tourisme.com



**02 32 74 04 04** / contact@lehavre-etretat-tourisme.com  
**www.lehavre-etretat-tourisme.com**



### RANDENNÉE EN SEINE-MARITIME

Réalisation : PIXELL pour l'Office de Tourisme Le Havre Etrétat Normandie  
Avec le concours financier du Département de la Seine-Maritime. Crédits photos : © Magali Thuillier / LHET - © Philippe Bréard

## Communauté Urbaine Le Havre Seine Métropole Autour du Havre



## RANDENNÉE À PIED

Circuit **3** : La Guillebourdière

Départ : La Cerlangue, Lieu-dit la Morinerie

5,3 km - 1h10 - 76 m.

Difficulté



Seine-Maritime  
La Normandie Impressionnante



Seine-Maritime  
La Normandie Impressionnante





3

## Circuit : La Guillebourdière

Départ : La Cerlangue, Lieu-dit la Morinerie

5,3 km - 1h10 -  76 m.

Difficulté 

### AVIS DU RANDONNEUR

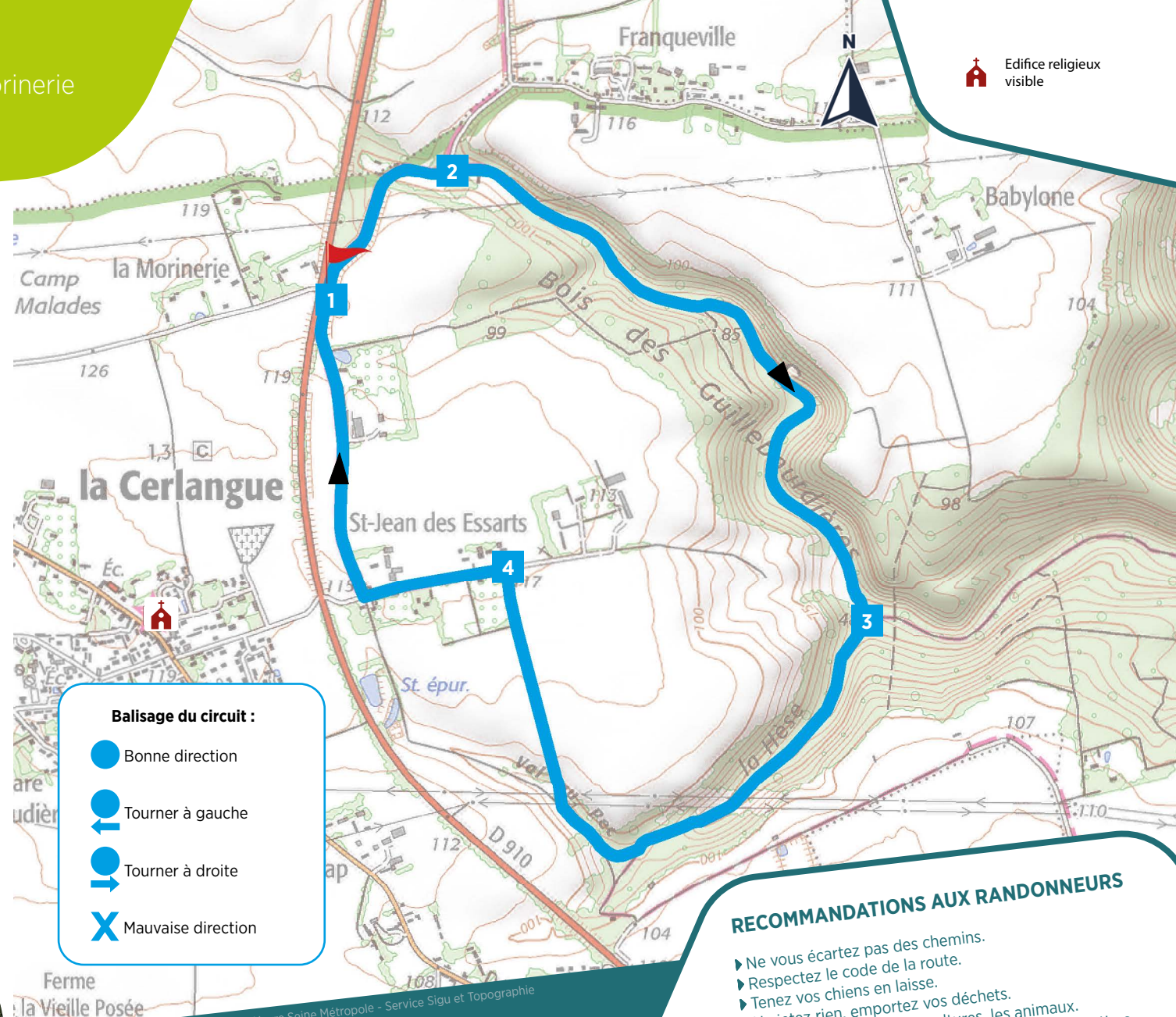
Profitez d'une agréable promenade en forêt au cœur d'un lieu chargé d'histoire, où furent cachées les archives de la ville du Havre durant la Seconde Guerre mondiale. Il s'agit d'un circuit accessible à tous, idéal à réaliser en famille, pour une marche entre lisière de bois et plaine.


**1** Prenez la route située sur votre gauche pendant quelques mètres. Dans le virage, tournez à droite sur le chemin qui descend dans les bois des Guillebourdières.

**2** Attention à ce carrefour ! Trois chemins de randonnée se croisent mais ne vont pas dans la même direction. Empruntez le chemin à droite pour entrer dans le bois de la Hèse.

**3** Au croisement suivant, prenez à droite vers le Val-du-Pec puis une nouvelle fois à droite au second croisement, pour remonter vers Saint-Jean des Essarts.

**4** Une fois sur la route de Saint-Jean des Essarts, tournez à gauche. Au carrefour suivant, dirigez-vous à droite, sur la rue du bois des Guillebourdières, qui vous ramènera à votre point de départ.




 Edifice religieux visible

#### Balisage du circuit :

-  Bonne direction
-  Tourner à gauche
-  Tourner à droite
-  Mauvaise direction

#### RECOMMANDATIONS AUX RANDONNEURS

- ▶ Ne vous écartez pas des chemins.
- ▶ Respectez le code de la route.
- ▶ Tenez vos chiens en laisse.
- ▶ Ne jetez rien, emportez vos déchets.
- ▶ Respectez la nature, les cultures, les animaux.
- ▶ Respectez le travail des agriculteurs et des forestiers.
- ▶ En période de chasse, soyez vigilants.
- ▶ En forêt, n'allumez jamais de feu.
- ▶ Attention aux croisements avec d'autres randonneurs (piétons, cavaliers, VTT, ...).
- ▶ Ne pénétrez pas dans les propriétés privées.
- ▶ Ne marchez pas au bord, ni au pied des falaises.

 **Le drapeau sur la carte** indique le point de départ. Sur le terrain, à ces endroits, sont implantés des totems où figurent toutes informations relatives à chaque circuit : numéro, couleur, nom, distance, tracé et les curiosités touristiques.



© Le Havre Seine Métropole - Service Sigu et Topographie  
Échelle 1/15 000